

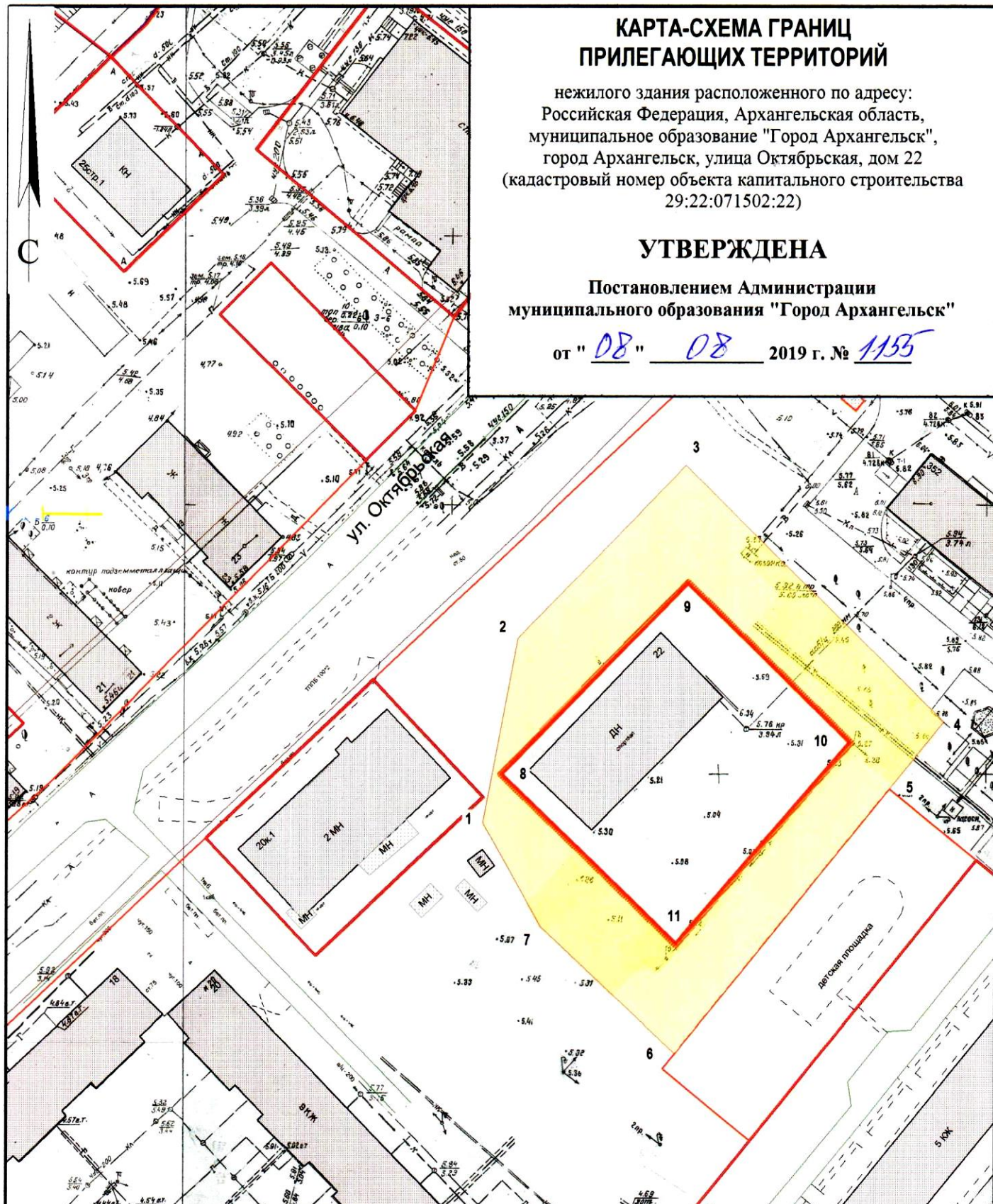
# КАРТА-СХЕМА ГРАНИЦ ПРИЛЕГАЮЩИХ ТЕРРИТОРИЙ

нежилого здания расположенного по адресу:  
Российская Федерация, Архангельская область,  
муниципальное образование "Город Архангельск",  
город Архангельск, улица Октябрьская, дом 22  
(кадастровый номер объекта капитального строительства  
29:22:071502:22)

## УТВЕРЖДЕНА

Постановлением Администрации  
муниципального образования "Город Архангельск"



от "08" 08 2019 г. № 1155



### Система координат МСК-29

Обозначение характерных точек границ	координаты, м	
	X	Y
1	646606.44	2528551.86
2	646641.03	2528557.08
3	646674.28	2528587.17
4	646628.55	2528637.26
5	646615.66	2528627.61
6	646564.91	2528589.49
7	646587.50	2528563.43
8	646615.60	2528554.65
9	646585.06	2528588.88
10	646624.07	2528620.15
11	646652.80	2528588.41

### УСЛОВНЫЕ ОБОЗНАЧЕНИЯ:

-  изображение границ земельного участка по ул. Октябрьская, дом 22
-  изображение границ прилегающих территорий

Масштаб 1 : 1000